





ZMIANY W USTAWIE O PRYZYGNANIE PŁATNOŚCI W RAMACH SYSTEMÓW WSPARCIA BEZPOŚREDNIEGO

ZMIANY W ZASADACH PRYZYNAWANIA PŁATNOŚCI ZA ZAZIELENIE

NA ROK 2018



Grudzień 2017 r.



Projekt ustawy o zmianie ustawy o płatnościach w ramach systemów wsparcia bezpośredniego oraz niektórych innych ustaw, przewiduje wprowadzenie zmian między innymi w ustawie o:

1. płatnościach w ramach systemów wsparcia bezpośredniego,
2. wspieraniu rozwoju obszarów wiejskich z udziałem środków Europejskiego Funduszu Rolnego na rzecz Rozwoju Obszarów Wiejskich w ramach Programu Rozwoju Obszarów Wiejskich na lata 2007–2013,
3. wspieraniu rozwoju obszarów wiejskich z udziałem środków Europejskiego Funduszu Rolnego na rzecz Rozwoju Obszarów Wiejskich w ramach Programu Rozwoju Obszarów Wiejskich na lata 2014–2020.

Dlaczego zmiany ustaw

Art. 17 rozporządzenia (UE) nr 809/2014

W celu identyfikacji wszystkich działek rolnych w gospodarstwie lub gruntów nierolniczych, **właściwy organ dostarcza beneficjentowi formularz geoprzestrzenny wniosku o przyznanie pomocy.**

Od roku składania wniosków 2018 przepis ten stosuje się do wszystkich beneficjentów.

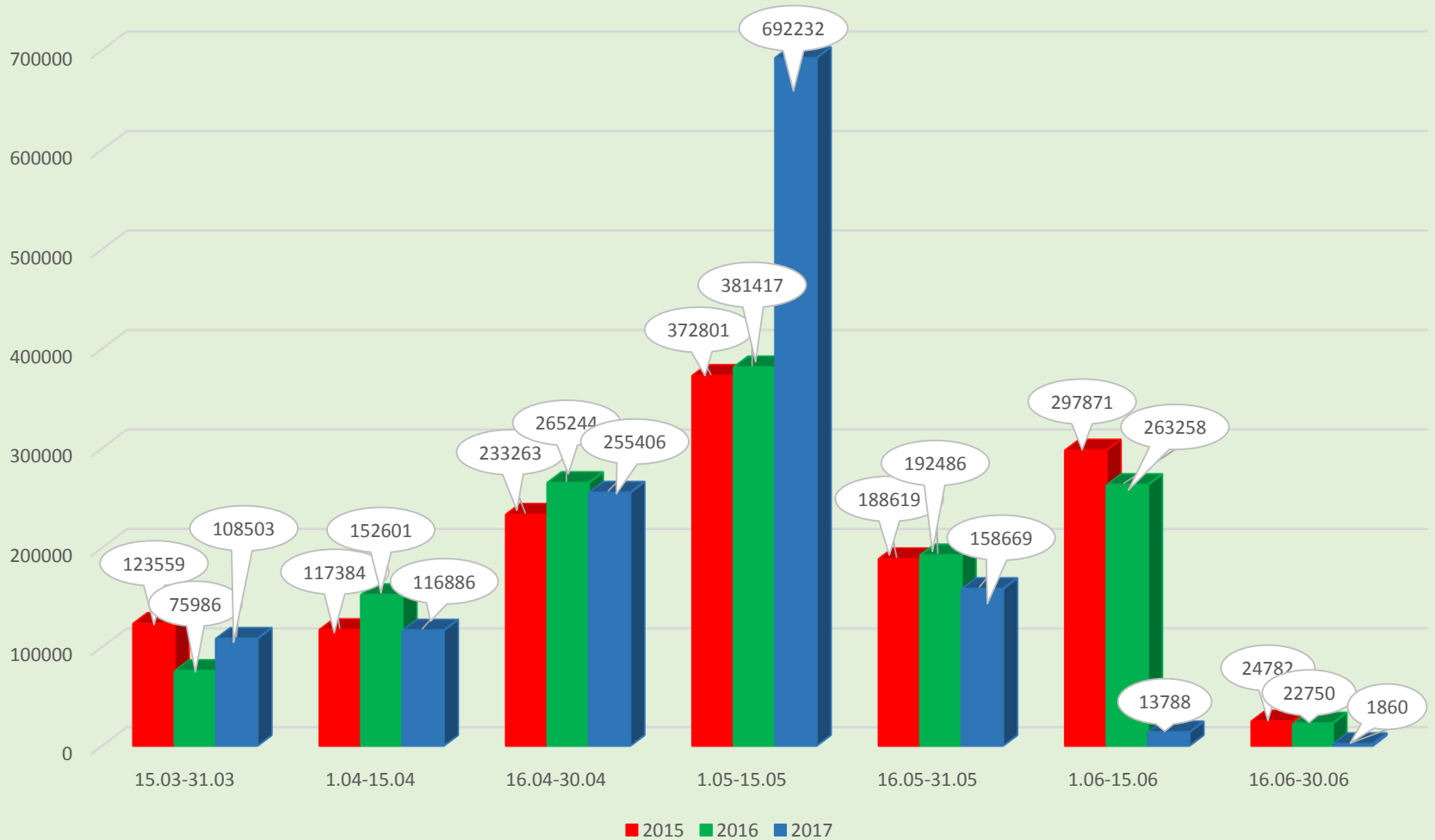
Jeżeli beneficjent nie jest w stanie złożyć wniosku o przyznanie pomocy lub wniosku o płatność z wykorzystaniem formularza geoprzestrzennego wniosku o przyznanie pomocy, właściwy organ zapewnia beneficjentowi:


- a) **albo niezbędną pomoc techniczną;**
- b) **albo z góry ustalone formularze i odpowiednie materiały graficzne w formie papierowej.** W tym przypadku właściwy organ przenosi informacje otrzymane od beneficjenta do formularza geoprzestrzennego wniosku o przyznanie pomocy.

Informacje te przenosi się w terminie składania wniosków.



Liczba złożonych wniosków w latach 2015-2017





Zmiany w ustawie o płatnościach w ramach systemów wsparcia bezpośredniego oraz niektórych innych ustaw

Od 2018 r. wszystkie wnioski o przyznanie pomocy w ramach systemów pomocy obszarowej oraz wnioski o płatność w ramach środków wsparcia obszarowego składa się przy wykorzystaniu formularza geoprzestrzennego wniosku poprzez aplikację Ewniosek Plus.

Jeżeli beneficjent nie jest w stanie złożyć wniosku o przyznanie pomocy lub wniosku o płatność z wykorzystaniem formularza geoprzestrzennego wniosku o przyznanie pomocy, właściwym organem do świadczenia pomocy technicznej lub przenoszenia informacji z wniosków papierowych do formularza geoprzestrzennego jest Kierownik BP.


Dlaczego zmiany ustaw

Art. 72 rozporządzenia (UE) nr 1306/2013

Państwa członkowskie dostarczają, między innymi drogą elektroniczną, z góry ustalone formularze sporządzone w oparciu o obszary określone w poprzednim roku, a także materiały graficzne wskazujące położenie takich obszarów.

Państwo członkowskie może zdecydować, że wnioski o przyznanie pomocy i wnioski o płatność:


- a) **są ważne, jeżeli beneficjent potwierdzi brak zmian w odniesieniu do wniosku o przyznanie pomocy i wniosku o płatność złożonych w poprzednim roku;**
- b) mają zawierać jedynie zmiany w odniesieniu do wniosku o przyznanie pomocy i wniosku o płatność złożonych odnośnie do poprzedniego roku.



Zmiany w ustawie o płatnościach w ramach systemów wsparcia bezpośredniego oraz niektórych innych ustaw

W roku 2018 rolnik będzie mógł złożyć **oświadczenie**, w którym **potwierdzi brak zmian w porównaniu do wniosku z roku poprzedniego** (zgodnie z art. 72 ust. 3 akapit drugi rozporządzenia (UE) nr 1306/2013).

- ✓ *W 2018 r. rolnik ubiegający się o przyznanie jednolitej płatności obszarowej, płatności za zazielenienie lub płatności redystrybucyjnej, lub płatności niezwiązanej do tytoniu, w gospodarstwie którego powierzchnia gruntów ornych wynosi mniej niż 10 ha, zamiast wniosku o przyznanie płatności (...) tytoniu, rolnik może złożyć oświadczenie, w którym potwierdzi brak zmian w odniesieniu do wniosku o przyznanie pomocy złożonego w roku poprzednim (...).*
- ✓ *W przypadku złożenia oświadczenia uznaje się, że rolnik złożył na dany rok wniosek o przyznanie płatności bezpośrednich i płatności niezwiązanej do tytoniu, do powierzchni, do których ubiegał się w poprzednim roku.*



Zmiany w ustawie o płatnościach w ramach systemów wsparcia bezpośredniego oraz niektórych innych ustaw

Termin składania oświadczenia: **od dnia 15 lutego 2018 r. do dnia 14 marca 2018 r.** (termin nie podlega przywróceniu).


Oświadczenie będzie opracowywane i udostępniane przez ARiMR.

Oświadczenie będzie składane tylko w formie papierowej.

Analogiczne rozwiązanie wprowadza się w zakresie:

- ✓ Działań PROW 2007-2013 – Program rolnośrodowiskowy, Zalesianie gruntów rolnych oraz zalesianie gruntów innych niż rolne,
- ✓ Działań PROW 2014-2020 – Rolnictwo ekologiczne, Działanie rolnośrodowiskowo-klimatyczne, Inwestycje w rozwój obszarów leśnych i poprawę żywotności lasów oraz Płatności dla obszarów z ograniczeniami naturalnymi lub innymi szczególnymi ograniczeniami.

Wnioski spersonalizowane w formie papierowej wysyłane będą do rolników w latach 2018-2020.



Zmiany w ustawie o płatnościach w ramach systemów wsparcia bezpośredniego oraz niektórych innych ustaw

Zniesienie obowiązku zawiadamiania rolników w przypadku niezakończania sprawy o przyznanie płatności bezpośrednich do dnia 1 marca (uchylenie ust. 8 w art. 24 ustawy o płatnościach) oraz terminu wydania decyzji administracyjnej w sprawie o przyznanie płatności obszarowych PROW 2014-2020 do dnia 1 marca (uchylenie art. 31 ustawy o wspieraniu rozwoju 2014-2020).

ZMIANY W ZASADACH PRYZYNAWANIA PŁATNOŚCI ZA ZAZIELENIE NA ROK 2018



Dywersyfikacja upraw

Uprawa mieszana - za jedną uprawę zostaną uznane obszary, na których prowadzone będą obok siebie odrębne uprawy, z których każda (np. marchew, pietruszka, seler, itd.) ma powierzchnię mniejszą niż 0,1 ha (ich łączna powierzchnia może być większa od 0,1 ha).

Mieszanki - ulega zmianie zasada traktowania mieszanek powstałych przez wysiew mieszanki nasion, które są uprawiane jako uprawa główna (nie dotyczy to mieszanek zaliczanych do kategorii „*trawy i inne rośliny pastewne*”).

Od 2018 r. obszary na których wysiewana będzie mieszanka nasion będą uznawane za oddzielne uprawy, pod warunkiem, że będzie można ustalić, że gatunki z różnych mieszanek nasion różnią się od siebie. Oznacza to, że w przypadku uprawy w jednym gospodarstwie np.:

- mieszanki jęczmienia jarego z owsem siewnym,
- mieszanki żyta ozimego z wyką kosmatą,
- mieszanki bobiku z łubinem żółtym i z wyką siewną,

uprawy takie będą traktowane jako oddzielne uprawy.

Dywersyfikacja upraw

Przykładowa lista mieszanek (nie należąca do „*traw i innych pastewnych roślin zielnych*”) uprawianych jako uprawa główna:

pszenica zwyczajna ozima z pszenżytem ozimym	owies siewny z wyką siewną	kukurydza zwyczajna z bobikiem
pszenżyto ozime z żytem ozimym	żyto jare z pszenicą zwyczajną jarą	kukurydza zwyczajna z wyką siewną
żyto ozime z wyką kosmatą	żyto jare z pszenżytem jarym	wyka siewna z gorczycą sarepską
jęczmień jary z pszenicą zwyczajną jarą	żyto jare z wyką siewną	wyka siewna z bobikiem
jęczmień jary z owsem siewnym	żyto jare z łubinem wąskolistnym	wyka siewna z łubinem białym
jęczmień jary z pszenżytem jarym	żyto jare z łubinem żółtym	wyka siewna z łubinem wąskolistnym
jęczmień jary z żytem jarym	pszenżyto jare z pszenicą zwyczajną jarą	wyka siewna z łubinem żółtym
jęczmień jary z grochem siewnym	pszenżyto jare z grochem siewnym	bobik z grochem siewnym
jęczmień jary z łubinem wąskolistnym	pszenżyto jare z wyką siewną	groch siewny z gorczycą białą
jęczmień jary z łubinem żółtym	pszenżyto jare z łubinem wąskolistnym	soczewica jadalna z gorczycą białą
owies siewny z pszenicą zwyczajną jarą	pszenżyto jare z łubinem żółtym	słonecznik pastewny z bobikiem i z łubinem żółtym
owies siewny z pszenżytem jarym	pszenica zwyczajna jara z grochem siewnym	słonecznik pastewny z bobikiem i z wyką siewną
owies siewny z żytem jarym	pszenica zwyczajna jara z wyką siewną	słonecznik pastewny z wyką siewną i z owsem siewnym
owies siewny z grochem siewnym	pszenica zwyczajna jara z łubinem wąskolistnym	słonecznik pastewny z bobikiem i z wyką siewną
owies siewny z łubinem wąskolistnym	pszenica zwyczajna jara z łubinem żółtym	bobik z łubinem żółtym i z wyką siewną
owies siewny z łubinem żółtym	kukurydza zwyczajna ze słonecznikiem pastewnym	kukurydza zwyczajna ze słonecznikiem pastewnym i z wyką siewną

Źródło: Opracowano w MRiRW w Instytucie Uprawy Nawożenia i Gleboznawstwa w Puławach oraz Centrum Doradztwa Rolniczego w Brwinowie.

Dywersyfikacja upraw

Wyjątek!

- w przypadku obecności w gospodarstwie na gruntach ornych:
 - ✓ trawy w siewie czystym,
 - ✓ mieszanki traw oraz mieszanki traw z bobowatymi drobnonasiennymi,będą one zaliczone do tej samej uprawy.

Przykładowa lista gatunków roślin zaliczanych do „*traw i innych pastewnych roślin zielnych*”:

Bobowate drobnonasienne* *Wyłącznie w mieszance z trawą		Trawy pastewne		
Koniczyna łąkowa (czerwona)	Komonica błotna	Kostrzewa łąkowa	Rajgras wyniosły	Życica trwała (rajgras angielski)
Koniczyna biała	Lucerna sierpowata	Kostrzewa trzcinowa	Stokłosa uniolowata	Życica wielokwiatowa (rajgras włoski)
Koniczyna perska	Lucerna siewna	Kostrzyca (festulium)	Stokłosa bezostna	Życica westerwoldzka (rajgras holenderski)
Koniczyna krwistoczerwona (inkarnatka)	Lucerna mieszańcowa	Kupkówka pospolita	Tymotka łąkowa	Mozga trzcinowata
Koniczyna białoróżowa	Lucerna nerkowata	Mietlica biaława (olbrzymia)	Wiechlina łąkowa	Wyczyniec łąkowy
Esparceta siewna	Nostrzyk biały	Mietlica psia	Wiechlina błotna	Kostrzewa czerwona
Komonica zwyczajna (rożkowa)	Rutwica wschodnia	Mietlica rozłogowa	Życica mieszańcowa (rajgras oldenburski)	Konietlica łąkowa

Utrzymanie obszarów proekologicznych (EFA)

Zmiany w zakresie wielkości/parametrów niektórych elementów/obszarów uznawanych za EFA.

W odniesieniu do elementów krajobrazu:

- ❑ żywopłotów/pasów zadrzewionych (EFA2), zadrzewień liniowych (EFA4) i rowów (EFA8) – dla których określono maksymalną szerokość 10 m (w tym zwiększono szerokość rowów zaliczanych do EFA z 6 m do 10 m),
- ❑ oczek wodnych (EFA7) oraz **zagajników śródpolnych obejmujących drzewa, krzewy lub kamienie (EFA5)** (zmiana nazwy EFA) – dla tych elementów określono maksymalną wielkość 0,3 ha (w tym zwiększono powierzchnię oczek wodnych zaliczanych do EFA z 0,1 ha do 0,3 ha),
- ❑ **stref buforowych i miedz śródpolnych (EFA6/9)** (zmiana nazwy i symbolu EFA) – połączono te obszary w jedną kategorię oraz tak jak w przypadku miedz śródpolnych, określono limit 20 m szerokości dla stref buforowych zaliczanych do EFA,
- ❑ pasów gruntów kwalifikujących się do płatności wzdłuż obrzeży lasu (EFA10) – w przypadku pasów, na których **nie jest prowadzona produkcja**, zwiększono ich maksymalną szerokość – do 20 metrów.



Utrzymanie obszarów proekologicznych (EFA)

Porównanie wielkości/parametrów elementów/obszarów uznawanych za EFA do 2017 r. i od 2018 r.

Do roku 2017		Od roku 2018	
Maksymalna wielkość/szerokość* kryteria EFA	element/obszar EFA	element/obszar EFA	Maksymalna wielkość/szerokość** kryteria EFA
≤ 10 m	żywoploty lub pasy zadrzewione	żywoploty, pasy zadrzewione	≤ 10 m
<ul style="list-style-type: none"> ➤ średnica korony ≥ 4 m ➤ odległość między koronami ≤ 5 m 	zadrzewienia liniowe	zadrzewienie liniowe	<ul style="list-style-type: none"> ➤ średnica korony ≥ 4 m ➤ odległość między koronami ≤ 5 m
≤ 0,3 ha	zadrzewienia grupowe + zagajniki śródpolne	zagajniki śródpolne obejmujące drzewa, krzewy lub kamienie	≤ 0,3 ha (z obiektów ≤ 1 ha)
≤ 10 m	strefy buforowe	strefy buforowe	≤ 20 m
≤ 20 m	miedze śródpolne	i miedze śródpolne	
≤ 0,1 ha	oczka wodne	oczka wodne	≤ 0,3 ha (z obiektów ≤ 1 ha)
≤ 6 m	rowy	rowy	≤ 10 m

* cały obiekt nie może przekraczać podanych wielkości

** cały obiekt może przekraczać podane wielkości

Utrzymanie obszarów proekologicznych (EFA)

Zmiany w zakresie wielkości/parametrów niektórych elementów/obszarów uznawanych za EFA – wymogi dodatkowe

- Zadrzewienia liniowe** - do EFA zaliczane będą, tak jak dotychczas zadrzewienia obejmujące drzewa o średnicy korony wynoszącej przynajmniej 4 m; odległość między koronami drzew nie powinna przekraczać 5 m. Elementy te nie mogą przylegać do lasu, ani stanowić części lasu,
- Żywopłoty, pasy zadrzewione** - maksymalna szerokość elementu możliwa do zadeklarowania do EFA wynosi 10 m. Elementy te nie mogą przylegać do lasu, ani stanowić części lasu,
- Oczka wodne** – maksymalna wielkość elementu możliwa do zadeklarowania do EFA wynosi 0,3 ha z obiektów nie większych niż 1 ha,
- Zagajników śródpolnych obejmujących drzewa, krzewy lub kamienie** – maksymalna wielkość elementu możliwa do zadeklarowania do EFA wynosi 0,3 ha z obiektów nie większych niż 1,0 ha. Zagajniki nie mogą przylegać do lasu, ani stanowić części lasu,
- Pojedyncze drzewa** - za EFA uznawane będą, tak jak do tej pory, drzewa o średnicy wynoszącej 4 m korony.



Utrzymanie obszarów proekologicznych (EFA)


- ❑ Istnieje możliwość wykorzystania jako EFA tych elementów krajobrazu, które przekraczają parametry w przepisach UE kwalifikujące dany element do EFA.
- ❑ W przypadku posiadania w gospodarstwie np.:
 - ✓ żywopłotu lub rowu o szerokości 11 metrów, rolnik będzie mógł zadeklarować ten element jako EFA, ale tylko do szerokości 10 metrów;
 - ✓ oczek wodnych, maksymalna wielkość możliwa do zadeklarowania przez rolnika jako obszar EFA może wynosić 0,3 ha, niemniej sam obiekt (oczko wodne) może przekraczać tę wielkość i wynosić maksymalnie 1 ha (np. 0,4 ha).

Rok 2017. Oczko wodne – max. 0,1 ha



Przekroczenie max. wielkości = wykluczenie EFA

Rok 2018. Oczko wodne – max. 0,3 ha



Przekroczenie max. wielkości = wykluczenie EFA
deklarowanie 0,30 ha z 0,40 ha

Z obiektu nie uwzględnionego w katalogu EFA, nie można deklarować części obszaru EFA, np. oczka wodnego z powierzchni jeziora lub zagajnika z powierzchni lasu.

Utrzymanie obszarów proekologicznych (EFA)

W odniesieniu do międzyplonów/pokrywy zielonej

Zmianie ulegają przepisy dotyczące wysiewu i okresu utrzymania międzyplonu ścierniskowego.

Zostają wprowadzone dwie możliwości realizacji wymogu:

stały termin wysiewu oraz stały termin utrzymania, tj.

➤ wysiew – w okresie od dnia 1 lipca do dnia 20 sierpnia;

➤ utrzymanie – co najmniej **do dnia 15 października lub**

indywidualne podejście, tj.

➤ wysiew – w okresie od dnia 1 lipca do dnia 20 sierpnia;

➤ utrzymanie przez (co najmniej) 8 tygodni od dnia wysiewu mieszanki.

Dzień wysiewu należy wskazać w oświadczeniu złożonym do kierownika biura powiatowego Agencji Restrukturyzacji i Modernizacji Rolnictwa, w terminie 7 dni od dnia wysiewu mieszanki.

Utrzymanie obszarów proekologicznych (EFA)

Za wsiewki traw lub roślin bobowatych (EFA14c) (nowa nazwa EFA_ uznawane będą wsiewki roślin bobowatych drobnonasiennych w uprawę główną (do roku 2017 za EFA uznawane były wyłącznie wsiewki traw w uprawę główną).

Przykładowa lista gatunków roślin bobowatych drobnonasiennych, które mogą być uprawiane jako wsiewka w uprawę główną:

Lp.	Rośliny bobowate
1	seradela
2	komonica błotna
3	komonica zwyczajna
4	koniczyna biała
5	koniczyna białoróżowa
6	koniczyna czerwona
7	koniczyna krwistoczerwona
8	koniczyna perska
9	lucerna chmielowa
10	lucerna mieszańcowa
11	lucerna sierpowata
12	lucerna siewna
13	nostrzyk biały
14	rutwica wschodnia

Utrzymanie obszarów proekologicznych (EFA)

Zakaz stosowania środków ochrony roślin - wprowadzono **zakaz stosowania środków ochrony roślin na obszarach produkcyjnych EFA**, tj. na:

- ugorach,
- pasach gruntów kwalifikujących się do płatności wzdłuż obrzeży lasu, na których prowadzona jest produkcja,
- międzyplonach lub okrywie zielonej (międzyplon ścierniskowy)*,
- międzyplonach lub okrywie zielonej (międzyplon ozimy)*,
- wsiewce traw lub roślin bobowatych w plon główny**,
- uprawach wiążących azot.

**Na międzyplonach utworzonych z mieszanek obowiązuje zakaz stosowania środków ochrony roślin przez okres ich utrzymania.*

***W przypadku wsiewek trawy lub bobowatych drobnonasiennych w uprawę główną, zakaz ten obowiązuje od momentu zbioru uprawy głównej przez co najmniej osiem tygodni lub do momentu wysiewu kolejnej uprawy głównej.*

Zgodnie z notą wyjaśniającą Komisji Europejskiej (DS/EGDP/2017/01) kontrole zakazu stosowania środków ochrony roślin na produktywnych elementach EFA, mogą odbywać się w oparciu o następujące minimalne elementy:

- kontrole administracyjne bazujące na zgłoszeniu rolników,
- wybór próbki kontrolnej lub
- poprzez uwzględnienie np. dokumentacji dowodowej.

Utrzymanie obszarów proekologicznych (EFA)

W *Oświadczeniu o powierzchni obszarów proekologicznych* rolnik będzie oświadczał, że na obszarach zadeklarowanych jako EFA1, EFA11, EFA14a, EFA14b, EFA14c, EFA15 nie stosuje środków ochrony roślin, w okresie utrzymania elementu EFA.

IV. OŚWIADCZENIE⁹⁾

Oświadczam, że na obszarach zadeklarowanych jako element proekologiczny: EFA1 - grunty ugorowane, EFA11 - pasy gruntów kwalifikujących się do płatności wzdłuż obrzeży lasu (z produkcją), EFA14a - międzyplony lub okrywa zielona (międzyplon ściemiskowy), EFA14b - międzyplony lub okrywa zielona (międzyplon ozimy), EFA14c - wsiewki traw lub roślin bobowatych w plon główny, EFA15 - uprawy wiążące azot, nie stosuję środków ochrony roślin, w okresie utrzymywania elementu EFA.

⁹⁾ Dotyczy rolników, którzy zadeklarowali co najmniej jeden z elementów proekologicznych: EFA1, EFA11, EFA14a, EFA14b, EFA14c, EFA15.

Utrzymanie obszarów proekologicznych (EFA)

Współczynniki ważenia i przekształcenia (konwersji) dla obszarów proekologicznych EFA

ELEMENT	WSPÓŁCZYNNIK KONWERSJI (m/ drzewo do m ²)	WSPÓŁCZYNNIK WAŻENIA	OBSZAR EFA (po zastosowaniu obu współczynników)
Grunty ugorowane (na 1 m ²)	nie dotyczy	1	1 m ²
Elementy krajobrazu:			
Żywopłaty/pasy zadrzewione (na 1 m)	5	2	10 m ²
Zadrzewienia pojedyncze (na drzewo)	20	1,5	30 m ²
Zagajniki śródpolne (na 1 m ²)	nie dotyczy	1,5	1,5 m ²
Zadrzewienie liniowe (na 1 m)	5	2	10 m ²
Oczka wodne (na 1 m ²)	nie dotyczy	1,5	1,5 m ²
Rowy (na 1 m)	5	2	10 m ²
Strefy buforowe i miedze śródpolne (na 1 m)	6	1,5	9 m ²
Pasy gruntów kwalifikujących się do płatności wzdłuż obrzeży lasu (na 1 m):			
- bez produkcji	6	1,5	9 m ²
- z produkcją	6	0,3	1,8 m ²
Zagajniki o krótkiej rotacji (na 1 m ²)	nie dotyczy	0,3	0,3 m ²
Obszary zalesione w ramach PROW (na 1 m ²)	nie dotyczy	1	1 m ²
Międzyplony lub okrywa zielona (na 1 m ²)	nie dotyczy	0,3	0,3 m ²
Uprawy wiążące azot (na 1m ²)	nie dotyczy	0,7	0,7 m ²

Źródło: Na podstawie rozporządzenia delegowanego Komisji (UE) nr 2017/1155.

Utrzymanie obszarów proekologicznych (EFA)

Przylegające” obszary proekologiczne

Za obszary przylegające uznawane będą elementy krajobrazu oraz strefy buforowe i miedze, jeżeli przylegają do obszaru proekologicznego bezpośrednio przylegającego do gruntów ornych gospodarstwa.


Przykład 1



Element krajobrazu (rów) przylega do innego elementu krajobrazu (żywopłotu), który to przylega do gruntu ornego. W takim przypadku, każdy z tych elementów, zarówno żywopłot jak i rów, mogą być uznane za obszar proekologiczny.

Przylegające” obszary proekologiczne

Przykład 2



Strefa buforowa jest położona na gruntach ornych, więc rów można uznać za przylegający do gruntu ornego.

W tym przypadku również zywopłot może zostać uznany za EFA, ponieważ bezpośrednio przylega do EFA (rowu) przylegającego do gruntu ornego.

Utrzymanie obszarów proekologicznych (EFA)

Przylegające” obszary proekologiczne

Przykład 3



Żywopłot 1 przylega do gruntu ornego. Rów przylega do EFA przylegającego do gruntu ornego. Żywopłot 2 nie przylega do EFA bezpośrednio przylegającego do gruntu ornego oraz sam nie przylega do gruntu ornego, więc nie może zostać uznany za obszar EFA.

Tylko żywopłot 1 oraz rów potencjalnie mogą zostać uznane za EFA.



Zmiany w działaniu Rolnictwo ekologiczne PROW 2014-2020 od kampanii naboru wniosków 2018 r.

Dnia 25 września 2017 r. zostało ogłoszone rozporządzenie Ministra Rolnictwa i Rozwoju Wsi z dnia 15 września 2017 r. zmieniające rozporządzenie w sprawie szczegółowych warunków i trybu przyznawania pomocy finansowej w ramach działania „Rolnictwo ekologiczne” objętego Programem Rozwoju Obszarów Wiejskich na lata 2014-2020 (Dz. U. z 2017 r. poz. 1775) wprowadzające od 2018 r. szereg zmian mających na celu przede wszystkim uproszczenie i uelastycznienie zasad wdrażania i realizacji działania.

Wprowadzone zmiany wychodzą naprzeciw postulatom zgłaszanym przez rolników, związki rolników, organizacje ekologiczne oraz doradców rolnośrodowiskowych oraz są wynikiem dotychczasowych doświadczeń z wdrażania działania. Są to m.in.:

1. Możliwość realizacji zobowiązań ekologicznych tego samego rodzaju

Już w 2017 r. rolnik mógł realizować trzy różne zobowiązania ekologiczne tj. (1) zobowiązanie na gruntach ornych, (2) zobowiązanie w ramach upraw sadowniczych i (3) zobowiązanie na TUZ. Mogły one zostać podjęte w dowolnym roku. Rolnik nie mógł jednak realizować np. dwóch zobowiązań tego samego rodzaju (np. dwóch zobowiązań ekologicznych na gruntach ornych).

W celu uelastycznienia zasad wdrażania działania „Rolnictwo ekologiczne” na 2018 r. wprowadzona została możliwość realizacji zobowiązań ekologicznych takiego samego rodzaju. Zobowiązania takie nie mogą być jednak podjęte w tym samym roku. Zobowiązania tego samego rodzaju są traktowane, jako oddzielne zobowiązania ekologiczne.

Dopuszczenie realizacji przez rolników takich samych zobowiązań jest korzystne dla rolników (również tych, którzy podjęli zobowiązania ekologiczne w latach 2015-2017), ponieważ wprowadza dowolność i elastyczność w podejmowaniu przez rolnika decyzji o przystąpieniu do realizacji działania. Umożliwia również objęcie działaniem dodatkowych gruntów, np. w przypadku powiększenia obszaru gospodarstwa. Ponadto, w przypadku rolników realizujących już zobowiązania ekologiczne umożliwi to również objęcie zobowiązaniem ekologicznym gruntów, na których dotychczas nie były spełnione warunki przyznania płatności ekologicznej.



Zmiany w działaniu Rolnictwo ekologiczne PROW 2014-2020 od kampanii naboru wniosków 2018 r.

2. Liczba posiadanych zwierząt a płatność ekologiczna do upraw paszowych

Od 2018 r., płatność ekologiczna w ramach pakietów 5. i 11. tzn. do upraw paszowych będzie przyznawana do powierzchni gruntów ornych zadeklarowanych we wniosku o przyznanie płatności ekologicznej w ramach tych pakietów zgodnie z zasadą proporcjonalności – rolnikowi zostanie zatem przyznana płatność ekologiczna do powierzchni nie większej niż iloraz liczby posiadanych przez rolnika zwierząt (w DJP) i współczynnika 0,3. Płatność zostanie zatem przyznana do tych gruntów, do których „wystarczy” rolnikowi zwierząt zgodnie z ww. zasadą przeliczania. Zobowiązaniem ekologicznym objęte będą jednak wszystkie grunty zadeklarowane w ramach tych pakietów.

3. Okres przetrzymywania zwierząt w gospodarstwach realizujących działanie „Rolnictwo ekologiczne”

Od 2018 r., dla zwierząt gatunków podlegających obowiązkowi identyfikacji i rejestracji tj. bydło, owce, kozy, świnie i konie będzie obowiązywał ten sam okres referencyjny ich przetrzymywania w gospodarstwie, niezależnie od tego czy rolnik ubiega się o płatność w ramach pakietów 5. i 11. czy w ramach pakietów 6. i 12. Tym samym, na potrzeby przyznawania płatności ekologicznej w ramach ww. pakietów, okresem referencyjnym utrzymywania w gospodarstwie bydła, owiec, kóz i koni będzie okres od dnia 15 marca do dnia 30 września roku złożenia wniosku o płatność ekologiczną, a w przypadku świń, ze względu na charakter hodowli tych zwierząt, okresem referencyjnym będzie okres od dnia 16 października roku poprzedzającego rok złożenia wniosku o przyznanie płatności ekologicznej do dnia 15 października w roku złożenia wniosku o przyznanie tej płatności.

W przypadku gatunków niepodlegających obowiązkowi identyfikacji i rejestracji - nadal obowiązywał będzie stan średniookresowy „od kontroli do kontroli” jednostki certyfikującej.



Zmiany w działaniu Rolnictwo ekologiczne PROW 2014-2020 od kampanii naboru wniosków 2018 r.

4. Wytworzenie produktu ekologicznego w przypadku nowonasadzonych plantacji sadowniczych

Już w 2017 r. umożliwiono rolnikom otrzymywanie płatności ekologicznej także do nowonasadzonych plantacji sadowniczych i określono, że w przypadku takich plantacji wytworzenie produktu ekologicznego nie jest wymagane w pierwszych dwóch latach od ich nasadzenia. Od 2018 r. warunek ten został uszczegółowiony dla poszczególnych gatunków roślin objętych wsparciem w ramach pakietów 4. i 10. (uprawy sadownicze).

Co do większości nowonasadzonych plantacji sadowniczych wytworzenie produktu nie będzie nadal wymagane w pierwszych dwóch latach od ich nasadzenia. Wyjątek stanowią gatunki, które dają pierwsze owoce później tj. gruszy domowej, derenia jadalnego, rokitnika zwyczajnego, pigwy pospolitej, pigwowca japońskiego, róży dzikiej, róży jabłkowatej i róży pomarszczonej. Dla nich warunek wytworzenia produktu ekologicznego nie będzie weryfikowany w pierwszych trzech latach od ich nasadzenia. Warunek wytworzenia produktu w drugim roku od nasadzenia wprowadzono jedynie dla maliny, truskawki, poziomki i borówki brusznicy, gdyż rośliny te mogą dać pierwszy zbiór już w pierwszych dwóch latach od nasadzenia.



Zmiany w działaniu Rolnictwo ekologiczne PROW 2014-2020 od kampanii naboru wniosków 2018 r.

5. Rośliny objęte wsparciem w ramach działania

Od 2018 r., w ramach działania „Rolnictwo ekologiczne” rolnik będzie mógł otrzymać płatność również do gruntów, na których uprawiane są konopie włókniste. Płatność ekologiczna do gruntów, na których jest prowadzona uprawa konopi włóknistych będzie mogła być przyznana, jeżeli rolnik w tym samym roku i do tych samych gruntów będzie się ubiegał o przyznanie płatności bezpośredniej do uprawy konopi i jeżeli spełni warunki przyznania tej płatności. Ponadto, płatność ekologiczna do gruntu z uprawą konopi włóknistych będzie przyznawana tylko wtedy, kiedy uprawa ta będzie prowadzona w celu uzyskania nasion, liści lub kwiatostanów. Tym samym płatność ekologiczna nie będzie przyznana, jeśli uprawa ta prowadzona jest w celu wykorzystania słomy (np. na włókna konopne).



Ogólna informacja o zadaniach przejmowanych przez ARiMR z ARR

- Od 1 września 2017 r. rolnicy, którzy dotychczas korzystali z pomocy oferowanej przez Agencję Rynku Rolnego, będą załatwiali swoje sprawy w Krajowym Ośrodku Wsparcia Rolnictwa lub Agencji Restrukturyzacji i Modernizacji Rolnictwa. 1 września rozpoczął swoją działalność Krajowy Ośrodek Wsparcia Rolnictwa, który powstał z połączenia Agencji Nieruchomości Rolnych i Agencji Rynku Rolnego, a część zadań realizowanych przez ARR będzie teraz wykonywała Agencja Restrukturyzacji i Modernizacji Rolnictwa. Wprowadzenie zmian ma na celu zmniejszenie liczby instytucji, ograniczenie kosztów ich funkcjonowania oraz poprawę jakości obsługi beneficjentów i kontrahentów.
- Od 1 września 2017 roku Agencja Restrukturyzacji i Modernizacji Rolnictwa pozostanie jedyną unijną Agencją Płatniczą w Polsce. Zatem to ARiMR będzie odpowiedzialna za realizację całego Programu Rozwoju Obszarów Wiejskich na lata 2014 - 2020. Skupienie zadań płatniczych w Agencji Restrukturyzacji i Modernizacji Rolnictwa, która posiada Oddziały Regionalne w każdym województwie, a w powiatach swoje biura, ułatwi rolnikom sięganie po pomoc finansową.

Rolnicy, korzystający z dopłat z tytułu zużytego do siewu lub sadzenia materiału siewnego kategorii elitarny lub kwalifikowany, będą od 2018 roku obsługiwani w Biurach Powiatowych ARiMR.



Ogólna informacja o zadaniach przejmowanych przez ARiMR z ARR

W Oddziałach Regionalnych ARiMR od 1 września 2017 r. obsługiwane są następujące instrumenty finansowe:

- Pakiet Hogana - nadzwyczajna pomoc dostosowawcza dla producentów mleka, a także dla rolników z innych sektorów hodowlanych;
- wsparcie dla producentów owoców i warzyw związane z embargiem;
- tymczasowa nadzwyczajna pomoc dla rolników w sektorach hodowlanych.

W Oddziałach Regionalnych ARiMR można również załatwić sprawy związane z uznaniem:

- grup i organizacji producentów oraz ich zrzeszeń w sektorze owoców i warzyw;
- organizacji producentów oraz ich zrzeszeń w sektorze mleka;
- organizacji producentów w sektorach innych niż owoców i warzyw oraz mleka;
- grup producentów rolnych.

Oddziały Regionalne ARiMR będą także obsługiwały wsparcie na dofinansowanie funduszu operacyjnego uznanych organizacji producentów owoców i warzyw.

Centrala ARiMR będzie zajmowała się administrowaniem rozdysponowania owoców i warzyw nieprzeznaczonych do sprzedaży oraz uznawaniem związków grup producentów rolnych.



Bieżący stan realizacji zadań Płatności bezpośrednie 2017 – kwota zaliczek

- W województwie pomorskim zaliczki na poczet płatności bezpośrednich naliczono dla ponad 38 tysięcy rolników, co stanowi 98,62 % składających wnioski, na kwotę prawie 441,2 mln zł.

Powiat	Liczba wniosków	Liczba rolników z wypłaconą zaliczką	% rolników z wypłaconą zaliczką	Kwota wypłaconej zaliczki w zł
bytowski	3 493	3 456	98,94%	36 758 397,95
chojnicki	2 864	2 804	97,91%	26 419 294,22
człuchowski	1 826	1 799	98,52%	23 677 216,19
gdański	3 148	3 111	98,82%	31 799 647,95
kartuski	4 818	4 774	99,09%	35 221 938,16
kościerski	3 089	3 055	98,90%	26 738 767,50
kwidzyński	2 014	1 981	98,36%	26 141 076,47
łęborski	1 175	1 168	99,40%	15 881 559,18
malborski	1 044	1039	99,52%	24 742 351,28
nowodworski	1 095	1082	98,81%	13 363 964,18
pucki	1 887	1 863	98,73%	16 149 711,88
słupski	2 827	2 795	98,87%	51 649 761,62
starogardzki	3 296	3 267	99,12%	31 022 891,13
sztumski	1 288	1 245	96,66%	27 923 231,18
tczewski	1 846	1 828	99,02%	26 146 766,47
wejherowski	2 972	2 892	97,31%	27 622 255,28
pomorskie	38 682	38 159	98,62%	441 258 830,64



Działania realizowane w Biurze Wsparcia Inwestycyjnego w Pomorskim Oddziale Regionalnym ARiMR w Gdyni

Aktualne nabory:

- Restrukturyzacja małych gospodarstw - 332 wnioski - 24,9 mln zł - wydane decyzje (251 pozytywnych)
- Premie dla młodych rolników - 234 wnioski - 23,4 mln zł - decyzje będą wydane do 27 grudnia 2017 r.
- Modernizacja gospodarstw rolnych (obszar A,B,C) -54 wnioski - 18,6 mln zł
- Inwestycje w gospodarstwach położonych na obszarach Natura 2000 -164 wnioski - 32,2 mln zł
- Inwestycje zapobiegające zniszczeniu potencjału produkcji rolnej- 2 wnioski - 1 mln zł
- Wsparcie inwestycji w przetwarzanie produktów rolnych, obrót nimi lub ich rozwój (rolnicy) - 5 wniosków - 1,2 mln zł



Działania realizowane w Biurze Wsparcia Inwestycyjnego w Pomorskim Oddziale Regionalnym ARiMR w Gdyni

Harmonogram 2018

I kwartał

- Modernizacja gospodarstw rolnych (obszar D)
- Premie dla młodych rolników
- Premie na rozpoczęcie działalności pozarolniczej
- Restrukturyzacja małych gospodarstw Przetwórstwo i marketing produktów rolnych - zakłady przetwórcze

II kwartał

Modernizacja gospodarstw rolnych (obszar A,B,C)

III kwartał

- Inwestycje w gospodarstwach położonych na obszarach Natura 2000

IV kwartał

- Przetwórstwo i marketing produktów rolnych - rolnicy



Agencja Restrukturyzacji i Modernizacji Rolnictwa

Dziękuję za uwagę